

# EVIDENČNÍ LIST HLÁSNÉHO PROFILU

## NĚTČICE-ČIDLO (MALŠINKA)

KATEGORIE:

**C**

**Tok:** Malšinka  
**Stanice:** Nětčice-čidlo (Malšinka)  
**GPS:** 49.01898°N, 17.14579°E  
**Obec:** Kyjov-Nětčice  
**ORP:** Kyjov  
**Kraj:** Jihomoravský



Hladinoměr kat. C vybavený čidlem s automatickým odesláním dat se nachází na silničním mostku přes Malšinku nad Nětčicemi. Informace o vývoji stavu hladiny sleduje povodňová komise města Kyjova. Informace dále předává povodňovým komisím obce Svatobořice-Mistřín a města Dubňany.

**Číslo hydrologického pořadí: 4-17-01-073**

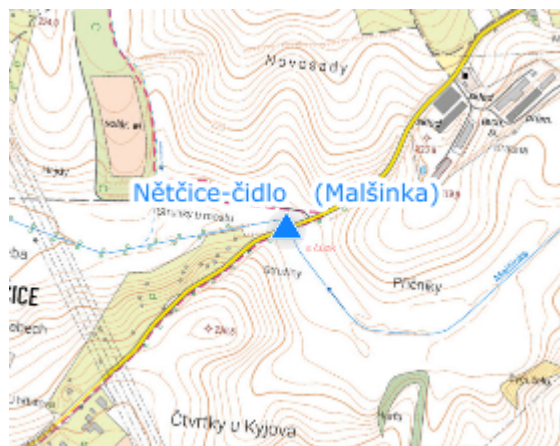
**Provozovatel stanice: Město Kyjov**

**Příjemci varovných SMS zpráv:**




předseda povodňové komise

místopředseda povodňové komise

**Poznámka:**



### Stupně povodňové aktivity (cm)

I.SPA	bdělost		70
II.SPA	pohotovost		90
III.SPA	ohrožení		110

### Četnost hlášení SPA

I.SPA	min. 1 x denně
II.SPA	min. 4 x denně
III.SPA	každé 3 hodiny

**Vodočetná lať: NE**

**Přenos dat: ANO**

**SMS: ANO**

**Centrum automatického sběru dat: <http://www.hladiny.cz>**

**Naměřená data jsou dostupná na: <https://www.hladiny.cz/hladiny/index.php?ca=136&cs=42613>**

export evidenčního listu: 25.11.2024 04:17

Veškerá uváděná data jsou bez právní záruky.