

# EVIDENČNÍ LIST HLÁSNÉHO PROFILU

## NĚMČICE NAD HANOU (ŽLEBŮVKA)

KATEGORIE:

C

**Tok:** Žlebůvka  
**Stanice:** Němčice nad Hanou (Žlebůvka)  
**GPS:** 49.35014°N, 17.19571°E  
**Obec:** Němčice nad Hanou  
**ORP:** Prostějov  
**Kraj:** Olomoucký



Hlásný profil kat. C je umístěn na silničním mostě přes Žlebůvku, zhruba 2,5 km protiproudě od centra města. Hladinoměr je ve správě města Němčice nad Hanou.




**Číslo hydrologického pořadí: 4-12-02-056**

**Provozovatel stanice: město Němčice nad Hanou**

**Poznámka:**



### Stupně povodňové aktivity (cm)

I.SPA	bdělost		40
II.SPA	pohotovost		60
III.SPA	ohrožení		80

### Četnost hlášení SPA

I.SPA	30 min
II.SPA	30 min
III.SPA	30 min

**Vodočetná lať: ANO**

**Přenos dat: ANO**

**SMS: ANO**

**Naměřená data jsou dostupná na:**

<https://www.envimonitoring.cz/cz/#lvs#graph#50475#H-Nemcice-nad-Han>

export evidenčního listu: 23.11.2024 14:08

Veškerá uváděná data jsou bez právní záruky.