

EVIDENČNÍ LIST HLÁSNÉHO PROFILU

NEDVĚDICE (SVRATKA)

KATEGORIE:

C

Tok: Svratka
Stanice: Nedvědice (Svratka)
GPS: 49.45760°N, 16.33580°E
Obec: Nedvědice
ORP: Tišnov
Kraj: Jihomoravský



Hlásný profil kat. C se nachází na cestním mostě přes Svratku, v ř. km 95,588 (před soutokem s Nedvědičkou). Na betonovém pilíři jsou barevně vyznačeny stupně povodňové aktivity, které vyjadřují vzdálenost od spodní hrany mostovky. Profil je směrodatný pro území městyse Nedvědice. Provozovatelem hladinoměru je městys Nedvědice.

Číslo hydrologického pořadí: 4-15-01-069




Provozovatel stanice: Městys Nedvědice

Poznámka:

SPA měřeno od spodní hrany mostovky



Stupně povodňové aktivity (cm)

I.SPA	bdělost		180
II.SPA	pohotovost		140
III.SPA	ohrožení		110

Četnost hlášení SPA

I.SPA	min. 1x denně
II.SPA	min. 2x denně
III.SPA	min. 3x denně

Vodočetná lať: NE

Přenos dat: NE

SMS: NE

export evidenčního listu: 22.07.2024 15:19

Veškerá uváděná data jsou bez právní záruky.