

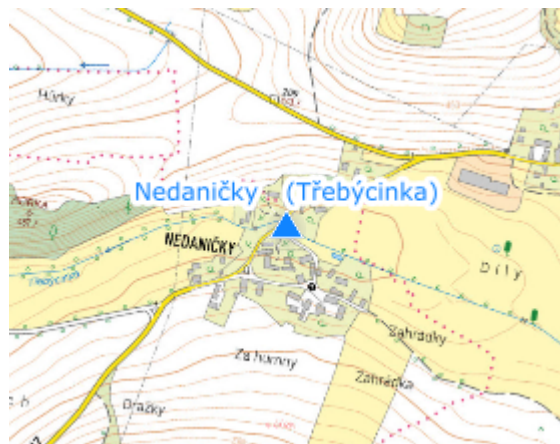
# EVIDENČNÍ LIST HLÁSNÉHO PROFILU

## NEDANIČKY (TŘEBÝCINKA)

KATEGORIE:

**C**

**Tok:** Třebýcinka  
**Stanice:** Nedaničky (Třebýcinka)  
**GPS:** 49.4657000°N, 13.3770°E  
**Obec:** Měčín  
**ORP:** Klatovy  
**Kraj:** Plzeňský






Kritický profil: Nedaničky nad silničním mostem.

Číslo hydrologického pořadí: **1-10-03-069**

Provozovatel stanice: **KÚ Plzeň**

Poznámka:

### Stupně povodňové aktivity (cm)

I.SPA	bdělost		70
II.SPA	pohotovost		85
III.SPA	ohrožení		100

### Četnost hlášení SPA

I.SPA	1x denně
II.SPA	4x denně
III.SPA	každé 3 hodiny

Vodočetná lať: **NE**

Přenos dat: **ANO**

SMS: **NE**

Naměřená data jsou dostupná na: [https://dvt-info.cz/web\\_plzen/DVT\\_main/main.aspx](https://dvt-info.cz/web_plzen/DVT_main/main.aspx)

export evidenčního listu: 22.07.2024 19:17

Veškerá uváděná data jsou bez právní záruky.