

EVIDENČNÍ LIST HLÁSNÉHO PROFILU

NECHVALICE (POČEPICKÝ POTOK)

KATEGORIE:

C

Tok: Počepický potok
Stanice: Nechvalice (Počepický potok)
GPS: 49.57920°N, 14.39740°E
Obec: Nechvalice
ORP: Sedlčany
Kraj: Středočeský



Hlásný profil kat. C je umístěn na Počepickém potoce v obci Nechvalice v areálu ČOV (parcelsa č. 104). Vývoj stavu hladiny sleduje povodňový orgán obce Počepice a dále informuje povodňový orgán ORP Sedlčany. Provozovatelem hladinoměru je obec Počepice.

Číslo hydrologického pořadí: **1-08-05-0310-0-00**

Provozovatel stanice: **Obec Počepice**

Příjemci varovných SMS zpráv:




Předseda povodňové komise

Místopředseda povodňové komise

Poznámka:



Stupně povodňové aktivity (cm)

I.SPA	bdělost		60
II.SPA	pohotovost		80
III.SPA	ohrožení		110

Četnost hlášení SPA

I.SPA	min. 1x denně
II.SPA	min. 4 x denně
III.SPA	každé 3 hodiny

Vodočetná lať: **NE**

Přenos dat: **ANO**

SMS: **ANO**

Centrum automatického sběru dat: <http://www.hladiny.cz>

Naměřená data jsou dostupná na: <https://www.hladiny.cz/cz/#lvs#graph#50214#Nechvalice-H>

export evidenčního listu: 21.11.2024 20:59

Veškerá uváděná data jsou bez právní záruky.