

# EVIDENČNÍ LIST HLÁSNÉHO PROFILU

## NASAVRKY-LAŤ (LIBÁŇSKÝ POTOK)

KATEGORIE:

**C**

**Tok:** Libáňský potok  
**Stanice:** Nasavrky-lať (Libáňský potok)  
**GPS:** 49.84651°N, 15.81774°E  
**Obec:** Nasavrky  
**ORP:** Chrudim  
**Kraj:** Pardubický

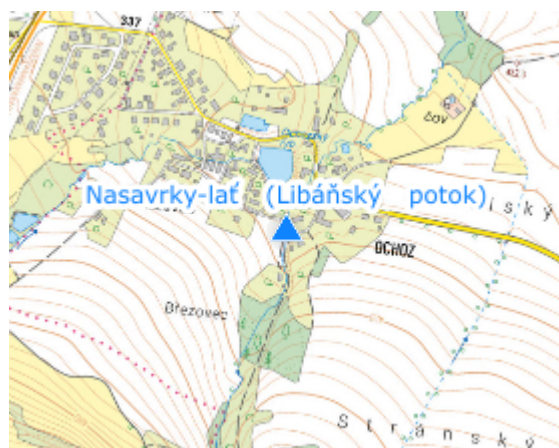


Hlásný profil se nachází na Libáňském potoce nad místní částí Ochoz. Profil je vybavený vodočetnou lať. Vývoj stavu hladiny v hlásném profilu sleduje povodňový orgán města Nasavrky. Provozovatelem stanice je město Nasavrky.




**Číslo hydrologického pořadí: 1-03-03-0300-0-00**

**Provozovatel stanice: Město Nasavrky**

**Poznámka:**



### Stupně povodňové aktivity (cm)

I.SPA	bdělost		40
II.SPA	pohotovost		60
III.SPA	ohrožení		80

### Četnost hlášení SPA

I.SPA	min. 1 x denně
II.SPA	min. 4 x denně
III.SPA	každé 3 hodiny

**Vodočetná lať: ANO**

**Přenos dat: NE**

**SMS: NE**

export evidenčního listu: 23.11.2024 14:33

Veškerá uváděná data jsou bez právní záruky.