

EVIDENČNÍ LIST HLÁSNÉHO PROFILU

NÁMĚŠŤ NAD OSLAVOU - KAMENNÝ MOST (OSLAVA)

KATEGORIE:

C

Tok: Oslava
Stanice: **Náměšť nad Oslavou - kamenný most (Oslava)**
GPS: 49.20682°N, 16.15902°E
Obec: Náměšť nad Oslavou
ORP: Náměšť nad Oslavou
Kraj: Vysočina



Hlásný profil kategorie C Náměšť nad Oslavou - kamenný most (Oslava) se nachází na historickém barokním mostě v centru města. Hlásný profil je bez přenosu dat, je složen pouze z vodočetné latě umístěné na pilíři mostu a jeho provozovatelem je město Náměšť nad Oslavou.




Číslo hydrologického pořadí: 4-16-02-0750

Provozovatel stanice: Město Náměšť nad Oslavou

Poznámka:



Stupně povodňové aktivity (cm)

I.SPA	bdělost		100
II.SPA	pohotovost		150
III.SPA	ohrožení		240

Četnost hlášení SPA

I.SPA	min. 1x denně
II.SPA	min. 2x denně
III.SPA	min. 3x denně

Vodočetná lať: ANO

Přenos dat: NE

SMS: NE

export evidenčního listu: 21.11.2024 21:40

Veškerá uváděná data jsou bez právní záruky.