

EVIDENČNÍ LIST HLÁSNÉHO PROFILU

NALOUČANY (OSLAVA)

KATEGORIE:

C

Tok: Oslava
Stanice: Naloučany (Oslava)
GPS: 49.23464°N, 16.13078°E
Obec: Naloučany
ORP: Náměšť nad Oslavou
Kraj: Vysočina



Hlásný profil kategorie C ve formě vodočetné lati je umístěn na konstrukci mostu pro pěší přes vodní tok Oslava v ř. km 39.49. Profil nemá automatický přenos dat a jeho provozovatelem je Obec Naloučany.




Číslo hydrologického pořadí: 4-16-02-0731-0-00

Provozovatel stanice: Obec Naloučany

Poznámka:



Stupně povodňové aktivity (cm)

I.SPA	bdělost		80
II.SPA	pohotovost		120
III.SPA	ohrožení		180

Četnost hlášení SPA

I.SPA	min. 1 x denně
II.SPA	min. 4 x denně
III.SPA	každé 3 hodiny

Vodočetná lat: ANO

Přenos dat: NE

SMS: NE

export evidenčního listu: 21.11.2024 17:23

Veškerá uváděná data jsou bez právní záruky.