

# EVIDENČNÍ LIST HLÁSNÉHO PROFILU

**MYSLOČOVICE (RACKOVÁ Ř. KM 5,4)**

KATEGORIE:

**C**

**Tok:** Racková  
**Stanice:** Mysločovice (Racková ř. km 5,4)  
**GPS:** 49.25473°N, 17.56903°E  
**Obec:** Mysločovice  
**ORP:** Zlín  
**Kraj:** Zlínský

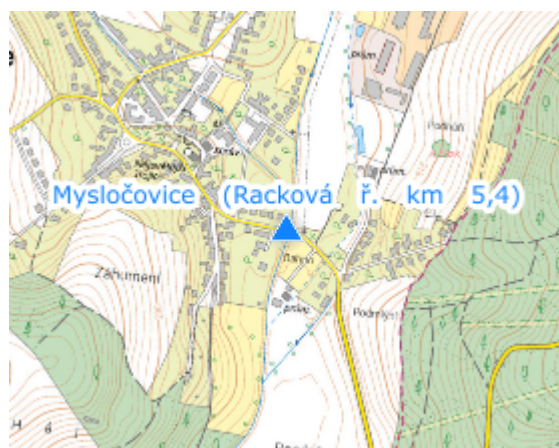


Hlásný profil na mostní konstrukci silnice č. III/43829 vybavený třemi značkami SPA.




**Číslo hydrologického pořadí: 4-13-01-0500-0-00**

**Provozovatel stanice: Obec Mysločovice**

**Poznámka:**



## Stupně povodňové aktivity (cm)

I.SPA	bdělost		140
II.SPA	pohotovost		170
III.SPA	ohrožení		200

## Četnost hlášení SPA

I.SPA	min. 1 x denně
II.SPA	min. 4 x denně
III.SPA	každé 3 hodiny

**Vodočetná lať: NE**

**Přenos dat: NE**

**SMS: NE**

export evidenčního listu: 23.11.2024 14:26

Veškerá uváděná data jsou bez právní záruky.