

EVIDENČNÍ LIST HLÁSNÉHO PROFILU

MYSLOČOVICE (RACKOVÁ)

KATEGORIE:

C

Tok: Racková
Stanice: Mysločovice (Racková)
GPS: 49.26008°N, 17.57101°E
Obec: Mysločovice
ORP: Zlín
Kraj: Zlínský



Hlásný profil kat. C se nachází v severovýchodní části obce na mostu hlavní silnice nad zemědělský areálem. Profil je osazen hladinoměrným a průtokoměrným čidlem s automatickým přenosem naměřených dat. Provozovatelem je obec Mysločovice.

Číslo hydrologického pořadí: 4-13-01-0500-0-00

Provozovatel stanice: Obec Mysločovice

Příjemci varovných SMS zpráv:

Starosta Mysločovic

Místostarosta Mysločovic

Velitel SDH Mysločovice




Starostka Sazovic

Poznámka:

Vývoj stavu hladiny v hlásném profilu sleduje povodňový orgán obce Mysločovice, informace předává povodňovým orgánům obce Sazovice a ORP Zlín.



Stupně povodňové aktivity (cm)

| | | | |
|---------|------------|---|-----|
| I.SPA | bdělost |  | 50 |
| II.SPA | pohotovost |  | 80 |
| III.SPA | ohrožení |  | 110 |

Četnost hlášení SPA

| | |
|---------|----------------|
| I.SPA | min. 1 x denně |
| II.SPA | min. 4 x denně |
| III.SPA | každé 3 hodiny |

Vodočetná lať: ANO

Přenos dat: ANO

SMS: ANO

Centrum automatického sběru dat: <http://hladiny.cz/>

Naměřená data jsou dostupná na: <https://hladiny.cz/cz/#lvs#graph#42665#Myslocovice-H1>