

EVIDENČNÍ LIST HLÁSNÉHO PROFILU

MYSLOČOVICE (MÍŠKOVICKÝ POTOK)

KATEGORIE:

C

Tok: Míšovický potok
Stanice: Mysločovice (Míšovický potok)
GPS: 49.25730°N, 17.56466°E
Obec: Mysločovice
ORP: Zlín
Kraj: Zlínský



Hlásný profil kat. C se nachází ve střední části obce na mostu hlavní silnice u domu č. p. 71. Profil je osazen hladinoměrným a průtokoměrným čidlem s automatickým přenosem naměřených dat. Provozovatelem je obec Mysločovice.

Číslo hydrologického pořadí: 4-13-01-0500-0-00

Provozovatel stanice: Obec Mysločovice

Příjemci varovných SMS zpráv:

Starosta Mysločovic

Místostarosta Mysločovic

Velitel SDH Mysločovice




Starostka Sazovic

Poznámka:

Vývoj stavu hladiny v hlásném profilu sleduje povodňový orgán obce Mysločovice, informace předává povodňovým orgánům obce Sazovice a ORP Zlín.



Stupně povodňové aktivity (cm)

I.SPA	bdělost		40
II.SPA	pohotovost		70
III.SPA	ohrožení		100

Četnost hlášení SPA

I.SPA	min. 1 x denně
II.SPA	min. 4 x denně
III.SPA	každé 3 hodiny

Vodočetná lať: ANO

Přenos dat: ANO

SMS: ANO

Centrum automatického sběru dat: <http://hladiny.cz/>

Naměřená data jsou dostupná na: <https://hladiny.cz/cz/#lvs#graph#42662#Myslocovice-H2>