

# EVIDENČNÍ LIST HLÁSNÉHO PROFILU

**MUTĚNICE (PB PŘÍTOK MUTĚNICKÉHO P.)**

KATEGORIE:

**C**

**Tok:** PB přítok Mutěnického p.  
**Stanice:** Mutěnice (PB přítok Mutěnického p.)  
**GPS:** 48.899957°N, 17.026422°E  
**Obec:** Mutěnice  
**ORP:** Hodonín  
**Kraj:** Jihomoravský



Vtok do zatrubněného úseku v centru Mutěnic (ul. Okružní).




**Číslo hydrologického pořadí: 4-17-01-1010**

**Provozovatel stanice: obec Mutěnice**

**Poznámka:**



## Stupně povodňové aktivity (cm)

I.SPA	bdělost		40
II.SPA	pohotovost		50
III.SPA	ohrožení		70

## Četnost hlášení SPA

I.SPA	1x denně
II.SPA	4x denně
III.SPA	3-hodinové hlášení

**Vodočetná lať: NE**

**Přenos dat: NE**

**SMS: NE**