

EVIDENČNÍ LIST HLÁSNÉHO PROFILU

MUTĚNICE (MUTĚNICKÝ POTOK)

KATEGORIE:

C

Tok: Mutěnický p.
Stanice: Mutěnice (Mutěnický potok)
GPS: 48.907407°N, 17.032861°E
Obec: Mutěnice
ORP: Hodonín
Kraj: Jihomoravský

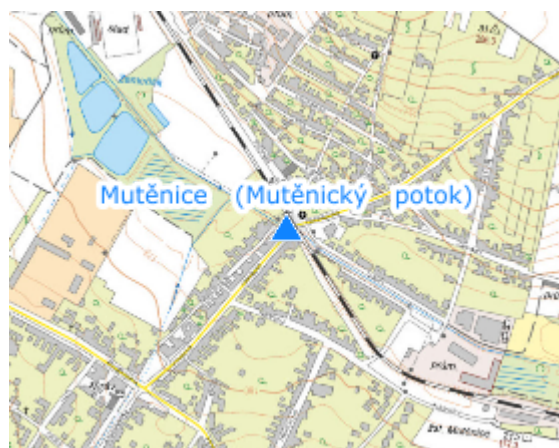


Hlásný profil se nachází na mostu na silnici do Dubňan.



Číslo hydrologického pořadí: **4-17-01-101**

Provozovatel stanice: **Obec Mutěnice**

Poznámka:



Stupně povodňové aktivity (cm)

| | | | |
|---------|------------|---|-----|
| I.SPA | bdělost |  | 60 |
| II.SPA | pohotovost |  | 110 |
| III.SPA | ohrožení |  | 140 |

Četnost hlášení SPA

| | |
|---------|--------------------|
| I.SPA | 1x denně |
| II.SPA | 4x denně |
| III.SPA | 3-hodinové hlášení |

Vodočetná lať: **NE**

Přenos dat: **NE**

SMS: **NE**