

# EVIDENČNÍ LIST HLÁSNÉHO PROFILU

## MOŘKOV (JIČÍNKA)

KATEGORIE:

**C**

**Tok:** Jičínka  
**Stanice:** Mořkov (Jičínka)  
**GPS:** 49.54483°N, 18.06130°E  
**Obec:** Mořkov  
**ORP:** Nový Jičín  
**Kraj:** Moravskoslezský

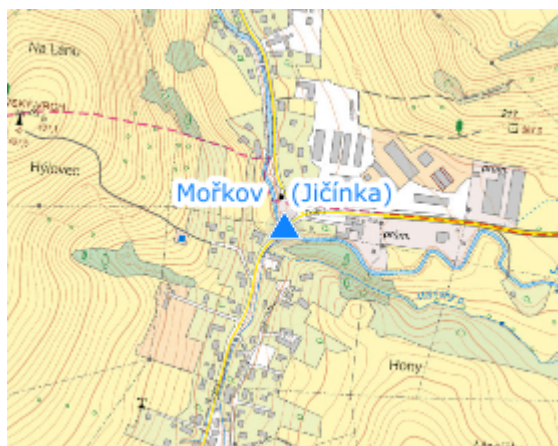


Hlásný profil kat. C je umístěn na zpevněném břehu v těsné blízkosti mostu č. 483-005 přes Jičínku, nedaleko objektu č. p. 375. Součástí profilu je také vodočetná lať s vyznačenými hodnotami SPA. Provozovatelem hladinoměru je LVS města Nový Jičín.




**Číslo hydrologického pořadí: 2-01-01-069**

**Provozovatel stanice: LVS Nový Jičín**

**Poznámka:**



### Stupně povodňové aktivity (cm)

I.SPA	bdělost		90
II.SPA	pohotovost		120
III.SPA	ohrožení		150

### Četnost hlášení SPA

I.SPA	min. 1x denně
II.SPA	min. 2x denně
III.SPA	min. 3x denně

**Vodočetná lať: ANO**

**Přenos dat: ANO**

**SMS: NE**

**Centrum automatického sběru dat: LVS Nový Jičín**

**Naměřená data jsou dostupná na: <https://www.hladiny.cz/cz/#lvs#graph#42674#Morkov-H>**