

# EVIDENČNÍ LIST HLÁSNÉHO PROFILU

MORAVSKÝ BEROUN (ČABOVÁ)

KATEGORIE:

C

**Tok:** Čabová  
**Stanice:** Moravský Beroun (Čabová)  
**GPS:** 49.8065°N, 17.4734°E  
**Obec:** Moravský Beroun  
**ORP:** Šternberk  
**Kraj:** Olomoucký



Hlásný profil kat. C Moravský Beroun, Čabová se nachází na posledním mostku nad obcí (ř. km 2,825). Hladinoměr je umístěn přímo v toku na kolmé stěně mostu. Jedná se o hladinoměrné čidlo s automatickým přenosem dat a zasíláním varovných sms. Provozovatelem profilu je město Moravský Beroun.




Číslo hydrologického pořadí: 4-10-03-094

Provozovatel stanice: Město Moravský Beroun

Poznámka:



## Stupně povodňové aktivity (cm)

I.SPA	bdělost		75
II.SPA	pohotovost		90
III.SPA	ohrožení		100

## Četnost hlášení SPA

I.SPA	1x denně
II.SPA	4x denně
III.SPA	3h hlášení

Vodočetná lať: NE

Přenos dat: ANO

SMS: ANO

Naměřená data jsou dostupná na: <https://hladiny.cz/cz/#lvs#graph#23876#Cabova>