

# EVIDENČNÍ LIST HLÁSNÉHO PROFILU

MORAVSKÁ NOVÁ VES (KYJOVKA) - ZRUŠENO

KATEGORIE:

C

**Tok:** Kyjovka  
**Stanice:** Moravská Nová Ves (Kyjovka) - zrušeno  
**GPS:** 48.79529°N, 17.03660°E  
**Obec:** Moravská Nová Ves  
**ORP:** Břeclav  
**Kraj:** Jihomoravský



Hlásný profil kat. C je umístěn na mostní konstrukci přes vodní tok Kyjovka v katastrálním území Moravská Nová Ves na říčním kilometru 25,73. Součástí vodoměrné stanice je třímetrová vodočetná lať a ultrazvuková sonda s možností automatického odesílání dat. Vodoměrná stanice je ve správě obce Týnec.




Číslo hydrologického pořadí: 4-17-01-110

Provozovatel stanice: Obec Týnec

Poznámka:



## Stupně povodňové aktivity (cm)

I.SPA	bdělost		160
II.SPA	pohotovost		190
III.SPA	ohrožení		220

## Četnost hlášení SPA

I.SPA	2x denně
II.SPA	4x denně
III.SPA	3hodinové hlášení

Vodočetná lať: ANO

Přenos dat: ANO

SMS: ANO

Centrum automatického sběru dat: [www.hladiny.cz](http://www.hladiny.cz)