

EVIDENČNÍ LIST HLÁSNÉHO PROFILU

MORAVSKÁ NOVÁ VES C100 (KYJOVKA)

KATEGORIE:

C

Tok: Kyjovka (Stupava)
Stanice: Moravská Nová Ves C100 (Kyjovka)
GPS: 48.79531°N, 17.03659°E
Obec: Moravská Nová Ves
ORP: Břeclav
Kraj: Jihomoravský



Hlásný profil kategorie C je umístěn na středním pilíři betonového silničního mostu č. 2-05526 na silnici III/05526 přes vodní tok Kyjovku. Hlásný profil je složen pouze z vyznačených stupňů povodňové aktivity. Neodesílá data. Ř. km 25,725.




Číslo hydrologického pořadí: 4-17-01-110

Provozovatel stanice: Městys Moravská Nová Ves

Poznámka:



Stupně povodňové aktivity (cm)

I.SPA	bdělost		143
II.SPA	pohotovost		163
III.SPA	ohrožení		193

Četnost hlášení SPA

I.SPA	1x denně
II.SPA	4x denně
III.SPA	3-hodinové hlášení

Vodočetná lať: NE

Přenos dat: NE

SMS: NE

export evidenčního listu: 22.07.2024 19:03

Veškerá uváděná data jsou bez právní záruky.