

EVIDENČNÍ LIST HLÁSNÉHO PROFILU

MORAVIČANY (TŘEBŮVKA)

KATEGORIE:

C

Tok: Třebůvka
Stanice: Moravičany (Třebůvka)
GPS: 49.74581°N, 16.94643°E
Obec: Moravičany
ORP: Mohelnice
Kraj: Olomoucký

Hlásný profil kat. C je umístěn na mostní konstrukci silnice D35 na toku Třebůvka nad intravilánem obce. Profil monitoruje hlídková služba obce a varuje příslušné ORP (Mohelnice). Profil je vybaven automatickým přenosem dat s možností zaslání varovných sms zpráv. V současnosti je profil dočasně demontovaný z důvodu celkové rekonstrukce mostu a s ŘSD probíhá komunikace o novém umístění. Provozovatelem hladinoměru je obec Moravičany.

Číslo hydrologického pořadí: 4-10-02-118
Nejvyšší zaznamenaný stav: 1 428cm (01.01.1970)

Provozovatel stanice: Obec Moravičany

Příjemci varovných SMS zpráv:




předseda povodňové komise

místopředseda povodňové komise

Poznámka:



Stupně povodňové aktivity (cm)

I.SPA	bdělost		150
II.SPA	pohotovost		180
III.SPA	ohrožení		220

Četnost hlášení SPA

I.SPA	1x denně
II.SPA	4x denně
III.SPA	3 hod hlášení

Vodočetná lať: NE

Přenos dat: ANO

SMS: ANO

Centrum automatického sběru dat: <http://www.edpp.cz>

Naměřená data jsou dostupná na: <https://www.edpp.cz/zarizeni/moravicany-trebuвка/>