

EVIDENČNÍ LIST HLÁSNÉHO PROFILU

MORAŠICE - BAČALSKÝ MLÝN (BYLANKA)

KATEGORIE:

C

Tok: Bylanka
Stanice: Morašice - Bačalský mlýn (Bylanka)
GPS: 49.9230°N, 15.6931°E
Obec: Morašice
ORP: Chrudim
Kraj: Pardubický



Profil kat. C je umístěn pod Bačalským rybníkem v km 17.7, což je cca 2 km nad intravilánem obce proti proudu Bylanky. Manometrické čidlo je upevněno na tělese mostku místní komunikace mezi pozemky parc. č. 403/7 a 408/27. Provozovatelem je obec Morašice.

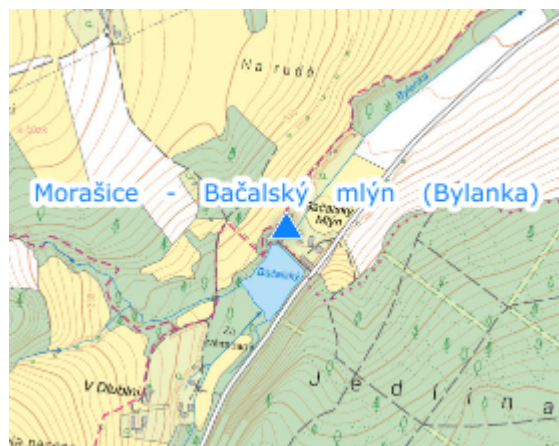
Číslo hydrologického pořadí: **1-03-04-006**

Provozovatel stanice: **Obec Morašice**




Příjemci varovných SMS zpráv:

Roman Štěpánek	Starosta obce Morašice
Eva Jiráková	Místostarostka obce Morašice
Pavel Petrovič	SDH Morašice

Poznámka:



Stupně povodňové aktivity (cm)

I.SPA	bdělost		60
II.SPA	pohotovost		80
III.SPA	ohrožení		100

Četnost hlášení SPA

I.SPA	min. 1x denně
II.SPA	min. 4 x denně
III.SPA	každé 3 hodiny

Vodočetná lať: **ANO**

Přenos dat: **ANO**

SMS: **ANO**

Centrum automatického sběru dat: <http://www.hladiny.cz/>

Naměřená data jsou dostupná na:

<https://www.hladiny.cz/cz/#lvs#graph#45102#HL-1-Bacalsky-mlyn>