

# EVIDENČNÍ LIST HLÁSNÉHO PROFILU

## MNICHOVICE - CENTRUM (MNICHOVKA)

KATEGORIE:

**C**

**Tok:** Mnichovka  
**Stanice:** Mnichovice - centrum (Mnichovka)  
**GPS:** 49.9363525°N, 14.7080985°E  
**Obec:** Mnichovice  
**ORP:** Říčany  
**Kraj:** Středočeský

Hlásný profil kategorie C je umístěn na Mnichovce v ř. km 7,30 na mostě silnice č. III/1012 na rohu ulic Pražská, Nádražní a Podskalí. Profil je vybaven vodočetnou lať a barevně vyznačenými SPA.

**Číslo hydrologického pořadí: 1-09-03-126**

**Provozovatel stanice: Město Mnichovice**




### Poznámka:

SPA měřené od spodní hrany mostovky: III. SPA = 40 cm II.

SPA = 55 cm I. SPA = 70 cm



### Stupně povodňové aktivity (cm)

I.SPA	bdělost		30
II.SPA	pohotovost		45
III.SPA	ohrožení		60

### Četnost hlášení SPA

I.SPA	min. 1x denně
II.SPA	min. 4x denně
III.SPA	každé 3 hodiny

**Vodočetná lať: ANO**

**Přenos dat: NE**

**SMS: NE**