

EVIDENČNÍ LIST HLÁSNÉHO PROFILU

MLÉKOJEDY (LABE)

KATEGORIE:

C

Tok: Labe
Stanice: Mlékojedy (Labe)
GPS: 50.52800°N, 14.11710°E
Obec: Mlékojedy
ORP: Litoměřice
Kraj: Ústecký



Hlásný profil kat. C Mlékojedy (Labe) je umístěn pod č. p. 90 na levém břehu Labe. Jedná se o vodočetnou lať s vyznačenými stupni povodňové aktivity bez odesílání dat. Profil je směrodatný pro obec Mlékojedy. Provozovatelem stanice je Mikroregion Porta Bohemica.




Číslo hydrologického pořadí: 1-13-05-0030-0-00

Provozovatel stanice: Mikroregion Porta Bohemica

Poznámka:



Stupně povodňové aktivity (cm)

I.SPA	bdělost		400
II.SPA	pohotovost		480
III.SPA	ohrožení		540

Četnost hlášení SPA

I.SPA	min. 1x denně
II.SPA	min. 2x denně
III.SPA	min. 3x denně

Vodočetná lať: ANO

Přenos dat: NE

SMS: NE

export evidenčního listu: 03.07.2024 22:25

Veškerá uváděná data jsou bez právní záruky.