

# EVIDENČNÍ LIST HLÁSNÉHO PROFILU

## MÍTOV D5C (MÍTOVSKÝ POTOK)

KATEGORIE:

**C**

**Tok:** Mítovský potok  
**Stanice:** Mítov D5C (Mítovský potok)  
**GPS:** 49.59116°N, 13.67181°E  
**Obec:** Nové Mitrovice  
**ORP:** Blovice  
**Kraj:** Plzeňský

Hlásný profil kategorie C se nachází na mostní konstrukci přes vodní tok Mítovský potok, v ř. km 3,4. Provozovatelem je KÚ Plzeň.




Číslo hydrologického pořadí:

Provozovatel stanice: **KÚ Plzeň**

Poznámka:



### Stupně povodňové aktivity (cm)

|         |            |   |     |
|---------|------------|---|-----|
| I.SPA   | bdělost    |  | 110 |
| II.SPA  | pohotovost |  | 140 |
| III.SPA | ohrožení   |  | 160 |

### Četnost hlášení SPA

|         |               |
|---------|---------------|
| I.SPA   | min. 1x denně |
| II.SPA  | min. 2x denně |
| III.SPA | min. 3x denně |

Vodočetná lať: **NE**

Přenos dat: **ANO**

SMS: **NE**

Naměřená data jsou dostupná na: <https://www.hladiny.cz/cz/cs#lvs#graph#4910#D5C-Mitov>