

EVIDENČNÍ LIST HLÁSNÉHO PROFILU

MÍŠOVICE (MÍŠOVICKÝ POTOK)

KATEGORIE:

C

Tok: Míšovický potok
Stanice: Míšovice (Míšovický potok)
GPS: 48.9689022°N, 16.2581683°E
Obec: Hostěradice
ORP: Moravský Krumlov
Kraj: Jihomoravský



Hladinoměr kat. C je nainstalován 5 m pod soutokem s Kadovským potokem. Stanice je opatřena manometrickou sondou. V místě hladinového čidla je dále prováděno měření atmosférického tlaku a teploty vzduchu. Provozovatelem je obec Hostěradice.

Číslo hydrologického pořadí: **4-14-03-041**

Provozovatel stanice: **Obec Hostěradice**

Příjemci varovných SMS zpráv:




starosta obce

místostarosta obce

Poznámka:



Stupně povodňové aktivity (cm)

I.SPA	bdělost		70
II.SPA	pohotovost		110
III.SPA	ohrožení		140

Četnost hlášení SPA

I.SPA	min. 2x denně
II.SPA	min. 4x denně
III.SPA	každé 3 hodiny

Vodočetná lať: **ANO**

Přenos dat: **ANO**

SMS: **ANO**

Centrum automatického sběru dat: www.edpp.cz

Naměřená data jsou dostupná na: <https://www.vop-povodnovyportal.cz/admin/cidla/detail/371>