

# EVIDENČNÍ LIST HLÁSNÉHO PROFILU

**MÍROV (MÍROVKA)**

KATEGORIE:

**C**

**Tok:** Mírovka  
**Stanice:** Mírov (Mírovka)  
**GPS:** 49.79212°N, 16.84286°E  
**Obec:** Mírov  
**ORP:** Mohelnice  
**Kraj:** Olomoucký



Automatické hladinoměrné čidlo je umístěno na mostě přes Mírovku v obci Mírov. Profil monitoruje hlídková služba obce, dále je profil vybaven automatickým přenosem dat s možností zaslání varovných SMS zpráv. Obec dále varuje město Mohelnice a příslušné ORP (Mohelnice).




**Číslo hydrologického pořadí:** 4-10-02-054  
**Nejvyšší zaznamenaný stav:** 9 850cm (01.01.1970)

**Provozovatel stanice:** Obec Mírov

**Poznámka:**



## Stupně povodňové aktivity (cm)

I.SPA	bdělost		76
II.SPA	pohotovost		110
III.SPA	ohrožení		140

## Četnost hlášení SPA

I.SPA	min. 1 x denně
II.SPA	min. 4 x denně
III.SPA	každé 3 hodiny

**Vodočetná lať:** ANO

**Přenos dat:** ANO

**SMS:** ANO

**Centrum automatického sběru dat:** <http://www.edpp.cz>

**Naměřená data jsou dostupná na:** <https://www.edpp.cz/zarizeni/mirov-mirovka/>