

# EVIDENČNÍ LIST HLÁSNÉHO PROFILU

## MILOTICE NAD BEČVOU (MILOTICKÝ POTOK)

KATEGORIE:

C

**Tok:** Milotický potok  
**Stanice:** Milotice nad Bečvou (Milotický potok)  
**GPS:** 49.5362°N, 17.8473°E  
**Obec:** Hustopeče nad Bečvou  
**ORP:** Hranice  
**Kraj:** Olomoucký



Hlásný profil kat. C se nachází pod mostem na silnici I/35. Hladinu sleduje hlídková služba obce, která předává informace hlásné službě. Provozovatelem hladinoměru je ORP Hranice.




Číslo hydrologického pořadí: 4-11-02-020

Provozovatel stanice: ORP Hranice

Poznámka:



### Stupně povodňové aktivity (cm)

I.SPA	bdělost		100
II.SPA	pohotovost		130
III.SPA	ohrožení		160

### Četnost hlášení SPA

I.SPA	min. 1 x denně
II.SPA	min. 2 x denně
III.SPA	min. 3 x denně

Vodočetná lať: ANO

Přenos dat: ANO

SMS: NE

Naměřená data jsou dostupná na:

[https://dvt-info.cz/web\\_hranice/dvtsite\\_public/SiteChartTable.aspx?site=ML-01](https://dvt-info.cz/web_hranice/dvtsite_public/SiteChartTable.aspx?site=ML-01)

export evidenčního listu: 21.11.2024 19:45

Veškerá uváděná data jsou bez právní záruky.