

EVIDENČNÍ LIST HLÁSNÉHO PROFILU

MILHOSTOV (PLESNÁ)

KATEGORIE:

C

Tok: Plesná
Stanice: Milhostov (Plesná)
GPS: 50.155862°N, 12.450465°E
Obec: Milhostov
ORP: Cheb
Kraj: Karlovarský



Hlásný profil kat. C se nachází v obci Milhostov na mostě přes vodní tok Plesná. Na mostní konstrukci jsou jednotlivé stupně SPA vyznačeny na vodočetné lati. Správcem hlásného profilu je obec Milhostov.




Číslo hydrologického pořadí: 1-13-01-051

Provozovatel stanice: Obec Milhostov

Poznámka:



Stupně povodňové aktivity (cm)

I.SPA	bdělost		120
II.SPA	pohotovost		140
III.SPA	ohrožení		160

Četnost hlášení SPA

I.SPA	min. 1x denně
II.SPA	min. 2x denně
III.SPA	min. 3x denně

Vodočetná lať: ANO

Přenos dat: NE

SMS: NE

export evidenčního listu: 17.07.2024 08:21

Veškerá uváděná data jsou bez právní záruky.