

# EVIDENČNÍ LIST HLÁSNÉHO PROFILU

MIKULOVICE (OLEŠNICE)

KATEGORIE:

C

Tok: Olešnice  
Stanice: Mikulovice (Olešnice)  
GPS: 50.28915°N, 17.33651°E  
Obec: Mikulovice  
ORP: Jeseník  
Kraj: Olomoucký



Hlásný profil kat. C se nachází v lesní trati vodního toku na návodní straně mostu nad intravilánem obce. Majitelem a provozovatelem je obec Mikulovice.




Číslo hydrologického pořadí: 2-04-04-0940-0-00

Provozovatel stanice: Obec Mikulovice

Poznámka:



## Stupně povodňové aktivity (cm)

I.SPA	bdělost		100
II.SPA	pohotovost		120
III.SPA	ohrožení		150

## Četnost hlášení SPA

I.SPA	min. 1x denně
II.SPA	min. 2x denně
III.SPA	min. 3x denně

Vodočetná lať: ANO

Přenos dat: ANO

SMS: ANO

Centrum automatického sběru dat: [www.envimonitoring.cz](http://www.envimonitoring.cz)

Naměřená data jsou dostupná na:

<https://www.envimonitoring.cz/cz/#lvs#graph#50407#H-Mikulovice>