

# EVIDENČNÍ LIST HLÁSNÉHO PROFILU

## MIKULČICE (KYJOVKA)

KATEGORIE:

**C**

**Tok:** Kyjovka (Stupava)  
**Stanice:** Mikulčice (Kyjovka)  
**GPS:** 48.80968°N, 17.05729°E  
**Obec:** Mikulčice  
**ORP:** Hodonín  
**Kraj:** Jihomoravský



Hlásný profil kat. C se nachází na mostní konstrukci přes vodní tok Kyjovku (Stupavu) v ř. km 27,9. Vodoměrná stanice je vybavena ultrazvukovým hladinoměrným čidlem a vodočetnou latí. Provozovatelem hladinoměru je městys Moravská Nová Ves.




**Číslo hydrologického pořadí: 4-17-01-1122**

**Provozovatel stanice: Městys Moravská Nová Ves**

**Poznámka:**



### Stupně povodňové aktivity (cm)

I.SPA	bdělost		130
II.SPA	pohotovost		150
III.SPA	ohrožení		185

### Četnost hlášení SPA

I.SPA	3x denně
II.SPA	4x denně
III.SPA	každé 3 hodiny

**Vodočetná lat:** ANO

**Přenos dat:** ANO

**SMS:** ANO

**Centrum automatického sběru dat:** <http://hladiny.cz/>

**Naměřená data jsou dostupná na:**

<https://www.envimonitoring.cz/cz/#lvs#graph#50359#H-Mikulcice>