

EVIDENČNÍ LIST HLÁSNÉHO PROFILU

MEZIŘÍČÍ (VLÁSENICKÝ POTOK)

KATEGORIE:

C

Tok: Vlásenický potok
Stanice: Meziříččí (Vlásenický potok)
GPS: 49.4381°N, 14.5724°E
Obec: Meziříččí
ORP: Tábor
Kraj: Jihočeský



Hlásný profil vybavený automatickým hladinoměrným čidlem se nachází na mostku přes Vlásenický potok v obci Meziříččí, u č. p. 59. Informace o vývoji stavu hladiny v hlásném profilu předává povodňový orgán obce Meziříččí povodňovému orgánu obce Dražice a povodňovému orgánu ORP Tábor. Provozovatelem je obec Meziříččí.

Číslo hydrologického pořadí: **1-07-04-0790-0-00**

Provozovatel stanice: **Obec Meziříččí**




Příjemci varovných SMS zpráv:

:

Poznámka:



Stupně povodňové aktivity (cm)

| | | | |
|---------|------------|-------------------------------------------------------------------------------------|-----|
| I.SPA | bdělost |  | 90 |
| II.SPA | pohotovost |  | 120 |
| III.SPA | ohrožení |  | 150 |

Četnost hlášení SPA

| | |
|---------|----------------|
| I.SPA | min. 1 x denně |
| II.SPA | min. 4 x denně |
| III.SPA | každé 3 hodiny |

Vodočetná lať: **NE**

Přenos dat: **ANO**

SMS: **ANO**

Centrum automatického sběru dat: <http://cidla.mopos.cz>

Naměřená data jsou dostupná na: <https://cidla.mopos.cz/regions/7/>