

EVIDENČNÍ LIST HLÁSNÉHO PROFILU

MEZIŘÍČÍ (ČERNÝ RYBNÍK)

KATEGORIE:

C

Tok: bezejmenný
Stanice: Meziříčí (Černý rybník)
GPS: 49.4383°N, 14.5702°E
Obec: Meziříčí
ORP: Tábor
Kraj: Jihočeský



Hlásný profil vybavený automatickým hladinoměrným čidlem se je umístěn u stavidla na hrázi Černého rybníka, který leží na pravostranném přítoku Vlášnického potoka. Informace o vývoji stavu hladiny v hlásném profilu předává povodňový orgán obce Meziříčí povodňovému orgánu obce Dražice a povodňovému orgánu ORP Tábor. Provozovatelem je obec Meziříčí.

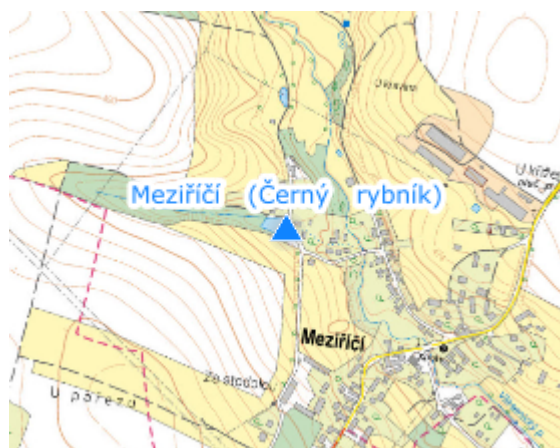
Číslo hydrologického pořadí: **1-07-04-0790-0-00**

Provozovatel stanice: **Obec Meziříčí**




Příjemci varovných SMS zpráv:

:

Poznámka:



Stupně povodňové aktivity (cm)

I.SPA	bdělost		160
II.SPA	pohotovost		190
III.SPA	ohrožení		220

Četnost hlášení SPA

I.SPA	min. 1 x denně
II.SPA	min. 4 x denně
III.SPA	každé 3 hodiny

Vodočetná lať: **NE**

Přenos dat: **ANO**

SMS: **ANO**

Centrum automatického sběru dat: <http://cidla.mopos.cz>

Naměřená data jsou dostupná na: <https://cidla.mopos.cz/regions/7/>