

EVIDENČNÍ LIST HLÁSNÉHO PROFILU

METYLOVICE (METYLŮVKA)

KATEGORIE:

zrušeno

Tok: Metylůvka
Stanice: Metylovice (Metylůvka)
GPS: 49.61797°N, 18.33071°E
Obec: Metylovice
ORP: Frýdlant nad Ostravicí
Kraj: Moravskoslezský

Hladinoměrná stanice obce Metylovice - Metylůvka se nacházela na levém břehu říčky Metylůvky v centrální části obce. Stanice byla situována za autobusovou zastávkou na betonovém zpevnění břehu. Hladinoměrná stanice byla obcí Metylovice demontována.

Číslo hydrologického pořadí: 2 - 03 - 01 - 258

Provozovatel stanice: Obec Metylovice




Příjemci varovných SMS zpráv:

Lukáš Halata	starosta obce, předseda PK
Radomír Kulhánek	místopředseda PK
Vladimír Bílek	velitel SDH, člen PK

Poznámka:



Stupně povodňové aktivity (cm)

I.SPA	bdělost		90
II.SPA	pohotovost		120
III.SPA	ohrožení		160

Četnost hlášení SPA

I.SPA	min. 1x denně
II.SPA	min. 2x denně
III.SPA	min. 3x denně

Vodočetná lať: NE

Přenos dat: ANO

SMS: ANO

Centrum automatického sběru dat: <http://www.hladiny.cz>

Naměřená data jsou dostupná na:

<https://www.hladiny.cz/cz/#lvs#graph#20282#Metylovice-cekarna>