

EVIDENČNÍ LIST HLÁSNÉHO PROFILU

MĚSTO TOUŠKOV (NÁHON - IDVT: 10279382)

KATEGORIE:

C

Tok: Náhon (IDVT: 10279382)
Stanice: Město Touškov (Náhon - IDVT: 10279382)
GPS: 49.772908°N, 13.248727°E
Obec: Město Touškov
ORP: Nýřany
Kraj: Plzeňský



Hlásný profil kat. C se nachází na Náhonu (IDVT: 10279382), na mostní konstrukci komunikace č. II/180. Informace o vývoji povodňové situace bude povodňová komise města Město Touškov předávat povodňové komisi obce Kozolupy a města Plzeň. Provozovatelem hladinoměru je město Město Touškov.

Číslo hydrologického pořadí: 1-10-01-1800-0-00

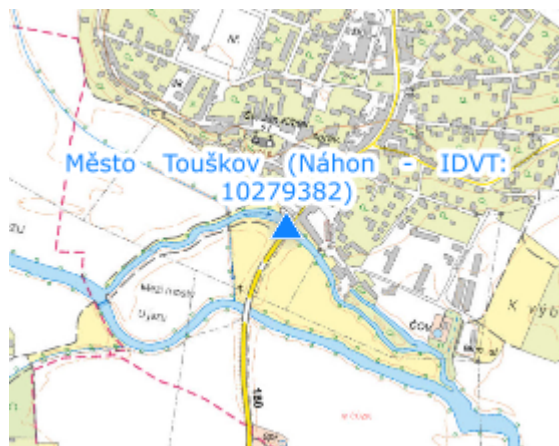
Provozovatel stanice: Město Touškov

Příjemci varovných SMS zpráv:




starostka města

místostarosta města

Poznámka:



Stupně povodňové aktivity (cm)

I.SPA	bdělost		160
II.SPA	pohotovost		190
III.SPA	ohrožení		285

Četnost hlášení SPA

I.SPA	min. 1x denně
II.SPA	min. 4x denně
III.SPA	každé 3 hodiny

Vodočetná lať: ANO

Přenos dat: ANO

SMS: ANO

Centrum automatického sběru dat: www.hladiny.cz

Naměřená data jsou dostupná na: <https://www.hladiny.cz/cz/#lvs#graph#50112#Touskov-H>

export evidenčního listu: 21.11.2024 19:58

Veškerá uváděná data jsou bez právní záruky.