

EVIDENČNÍ LIST HLÁSNÉHO PROFILU

MĚSTEC KRÁLOVÉ (ŠTÍTARSKÝ P.)

KATEGORIE:

C

Tok: Štítarský potok
Stanice: Městec Králové (Štítarský p.)
GPS: 50.2098075°N, 15.3137378°E
Obec: Městec Králové
ORP: Poděbrady
Kraj: Středočeský



Hlásný profil kat. C se nachází na mostní konstrukci přes vodní tok Štítarský potok na silnici č. II/324 ulice T. G. Masaryka, zhruba 3,5 km protiproudě od části Vinice. Provozovatelem hladinoměru je město Městec Králové.




Číslo hydrologického pořadí: 1-04-05-0350-0-00
Nejvyšší zaznamenaný stav: 420cm (27.04.2024)

Provozovatel stanice: Městec Králové

Poznámka:



Stupně povodňové aktivity (cm)

I.SPA	bdělost		125
II.SPA	pohotovost		145
III.SPA	ohrožení		155

Četnost hlášení SPA

I.SPA	min. 1x denně
II.SPA	min. 2x denně
III.SPA	min. 3x denně

Vodočetná lať: ANO

Přenos dat: ANO

SMS: ANO

Naměřená data jsou dostupná na: <https://www.edpp.cz/zarizeni/mestec-kralove-stitarsky-p/>

export evidenčního listu: 24.11.2024 00:03

Veškerá uváděná data jsou bez právní záruky.