

# EVIDENČNÍ LIST HLÁSNÉHO PROFILU

## MĚCHOLUPY (BLŠANKA)

KATEGORIE:

**C**

**Tok:** Blšanka  
**Stanice:** Měcholupy (Blšanka)  
**GPS:** 50.26546°N, 13.53734°E  
**Obec:** Měcholupy  
**ORP:** Žatec  
**Kraj:** Ústecký



Hlásný profil s vodočetnou latí (kat. C) se nachází na levém břehu řeky Blšanky, blízko č. p. 18. Profil monitoruje hlídková služba obce. Obec dále varuje obec Holedeč, která se nachází na toku Blšanka pod obcí a ORP Žatec. Profil je ve správě obce.




**Číslo hydrologického pořadí: 1-13-03-0830-0-00,  
1-13-03-0870-0-00**

**Provozovatel stanice: Obec Měcholupy**

**Poznámka:**



### Stupně povodňové aktivity (cm)

I.SPA	bdělost		140
II.SPA	pohotovost		163
III.SPA	ohrožení		201

### Četnost hlášení SPA

I.SPA	1x denně
II.SPA	4x denně
III.SPA	každé 3 hodiny

**Vodočetná lat:** ANO

**Přenos dat:** NE

**SMS:** NE

export evidenčního listu: 21.11.2024 20:55

Veškerá uváděná data jsou bez právní záruky.