

EVIDENČNÍ LIST HLÁSNÉHO PROFILU

MĚCHENICE - UL. V LUHU (BOJOVSKÝ POTOK)

KATEGORIE:

C

Tok: Bojovský potok
Stanice: Měchenice - ul. V Luhu (Bojovský potok)
GPS: 49.90444°N, 14.37928°E
Obec: Měchenice
ORP: Černošice
Kraj: Středočeský

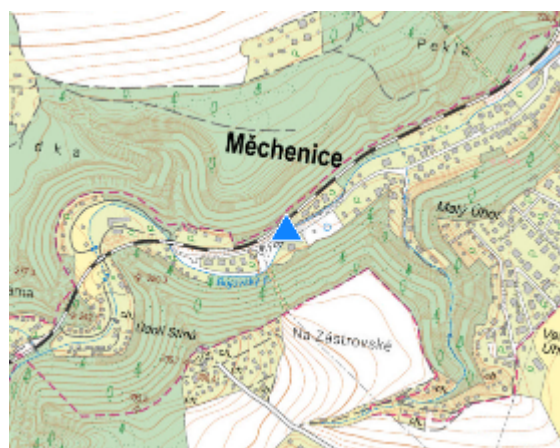


Hlásný profil kat. C, vybaven vodočetnou latí, se nachází u mostku přes Bojovský potok u čp. 158. Profil monitoruje hlídková služba, která předává informace povodňové komisi obce. Provozovatelem je obec Měchenice.




Číslo hydrologického pořadí: 1-09-04-008

Provozovatel stanice: Obec Měchenice

Poznámka:



Stupně povodňové aktivity (cm)

| | | | |
|---------|------------|---|-----|
| I.SPA | bdělost |  | 75 |
| II.SPA | pohotovost |  | 95 |
| III.SPA | ohrožení |  | 110 |

Četnost hlášení SPA

| | |
|---------|------------|
| I.SPA | 1x denně |
| II.SPA | 4x denně |
| III.SPA | 3h hlášení |

Vodočetná lat: ANO

Přenos dat: NE

SMS: NE