

EVIDENČNÍ LIST HLÁSNÉHO PROFILU

MĚCHENICE - UL. HLAVNÍ (BOJOVSKÝ POTOK)

KATEGORIE:

C

Tok: Bojovský potok
Stanice: Měchenice - ul. Hlavní (Bojovský potok)
GPS: 49.90903°N, 14.38699°E
Obec: Měchenice
ORP: Černošice
Kraj: Středočeský



Hlásný profil kat. C, vybaven vodočetnou laťí, se nachází u mostu přes Bojovský potok na ulici Hlavní. Profil monitoruje hlídková služba, která předává informace povodňové komisi obce. Provozovatelem je obec Měchenice.




Číslo hydrologického pořadí: 1-09-04-008

Provozovatel stanice: Obec Měchenice

Poznámka:



Stupně povodňové aktivity (cm)

I.SPA	bdělost		75
II.SPA	pohotovost		95
III.SPA	ohrožení		110

Četnost hlášení SPA

I.SPA	1x denně
II.SPA	4x denně
III.SPA	3h hlášení

Vodočetná lať: ANO

Přenos dat: NE

SMS: NE