

EVIDENČNÍ LIST HLÁSNÉHO PROFILU

MARTÍNKOVICE (MARTÍNKOVICKÝ POTOK)

KATEGORIE:

C

Tok: Martínkovický potok
Stanice: Martínkovice (Martínkovický potok)
GPS: 50.5476956°N, 16.3421894°E
Obec: Martínkovice
ORP: Broumov
Kraj: Královéhradecký



Automatické hladinoměrné čidlo s dálkovým přenosem dat a vodočetná lať jsou umístěny na mostní konstrukci přes Martínkovický potok u č. p. 192 v Martínkovicích. Hlásný profil je ve správě města Broumov.




Číslo hydrologického pořadí: 2-04-03-019

Provozovatel stanice: SO ORP Broumov

Poznámka:



Stupně povodňové aktivity (cm)

I.SPA	bdělost		70
II.SPA	pohotovost		120
III.SPA	ohrožení		140

Četnost hlášení SPA

I.SPA	min. 1x denně
II.SPA	min. 4x denně
III.SPA	každé 3 hodiny

Vodočetná lať: ANO

Přenos dat: ANO

SMS: ANO

Centrum automatického sběru dat: <https://cidla.mopos.cz/>

Naměřená data jsou dostupná na: <https://cidla.mopos.cz/regions/1/>