

# EVIDENČNÍ LIST HLÁSNÉHO PROFILU

## MARTINICE (MOJENA)

KATEGORIE:

**C**

**Tok:** Mojena  
**Stanice:** Martinice (Mojena)  
**GPS:** 49.31015°N, 17.59948°E  
**Obec:** Martinice  
**ORP:** Holešov  
**Kraj:** Zlínský



Hlásný profil kategorie C se nachází na návsi v obci Martinice na mostě silnice do Žeranovic. Profil monitoruje hlídková služba obce, dále je profil vybaven automatickým přenosem dat s možností zasílání varovných sms zpráv. Příjemce zpráv hlídkové služby o výšce hladiny je Obecní úřad Martinice. Obec dále varuje Zahnašovice, Chrástany a Tlumačov, které se nachází na toku Mojeny pod obcí a město Holešov (ORP). Provozovatelem je obec Martinice.

**Číslo hydrologického pořadí:** 4-12-02-1480-0-00  
**Průměrný vodní stav:** 16 cm  
**Nejvyšší zaznamenaný stav:** 93cm (14.10.2020)

**Provozovatel stanice:** Obec Martinice

**Příjemci varovných SMS zpráv:**




předseda povodňové komise

místopředseda povodňové komise

**Poznámka:**



### Stupně povodňové aktivity (cm)

I.SPA	bdělost		40
II.SPA	pohotovost		60
III.SPA	ohrožení		75

### Četnost hlášení SPA

I.SPA	min. 1x denně
II.SPA	min. 2x denně
III.SPA	min. 3x denně

**Vodočetná lať:** NE

**Přenos dat:** ANO

**SMS:** ANO

**Centrum automatického sběru dat:** EDPP.cz - Elektronický digitální povodňový portál

**Naměřená data jsou dostupná na:** <https://www.edpp.cz/zarizeni/martinice-mojena/>