

EVIDENČNÍ LIST HLÁSNÉHO PROFILU

MALÝ BERANOV (JIHLAVA)

KATEGORIE:

C

Tok: Jihlava
Stanice: Malý Beranov (Jihlava)
GPS: 49.39662284°N, 15.6327018°E
Obec: Malý Beranov
ORP: Jihlava
Kraj: Vysočina

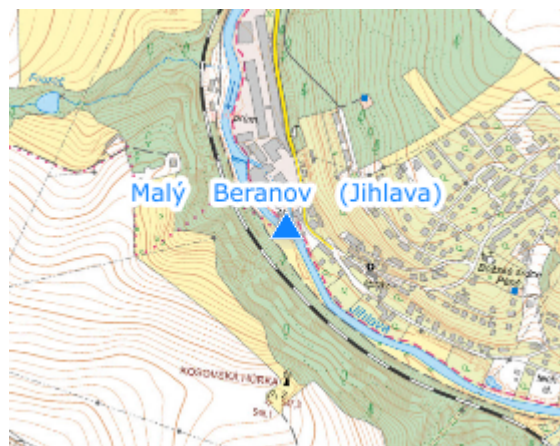


Hlásný profil kat. C se nachází na řece Jihlavě (ř. km 132,2) na lávce pro pěší, západně od obytné části obce. Provozovatelem hladinoměru je obec Malý Beranov.




Číslo hydrologického pořadí: 4-16-01-0510-0-00

Provozovatel stanice: obec Malý Beranov

Poznámka:



Stupně povodňové aktivity (cm)

I.SPA	bdělost		137
II.SPA	pohotovost		200
III.SPA	ohrožení		250

Četnost hlášení SPA

I.SPA	1x denně
II.SPA	4x denně
III.SPA	každé 3 hodiny

Vodočetná lať: NE

Přenos dat: ANO

SMS: NE

Centrum automatického sběru dat: Fiedler-Mágr

Naměřená data jsou dostupná na: <https://dpp.jihlava-city.cz/dpp/hladinomery/detail?xid=22357>

export evidenčního listu: 22.07.2024 20:29

Veškerá uváděná data jsou bez právní záruky.