

# EVIDENČNÍ LIST HLÁSNÉHO PROFILU

## MALEŠOVICE (POTŮČEK)

KATEGORIE:

C

**Tok:** Potůček  
**Stanice:** Malešovice (Potůček)  
**GPS:** 49.03733°N, 16.50619°E  
**Obec:** Malešovice  
**ORP:** Pohořelice  
**Kraj:** Jihomoravský



Hlásný profil kat. C je ve správě obce. Nachází se na Potůčku cca 2 km protiproudě od intravilánu Malešovic. Umístěn je na konci zatrubnění, které je součástí komunikace směřující od Kupařovic do Medlova.




**Číslo hydrologického pořadí:** 4-16-04-006/1

**Provozovatel stanice:** Obec Malešovice

**Poznámka:**



### Stupně povodňové aktivity (cm)

I.SPA	bdělost		80
II.SPA	pohotovost		130
III.SPA	ohrožení		150

### Četnost hlášení SPA

I.SPA	1x denně
II.SPA	4x denně
III.SPA	každé 3 h

**Vodočetná lať:** ANO

**Přenos dat:** ANO

**SMS:** NE

**Naměřená data jsou dostupná na:** <https://www.povodnovyportal.cz/monitoring>

export evidenčního listu: 21.11.2024 19:23

Veškerá uváděná data jsou bez právní záruky.