

EVIDENČNÍ LIST HLÁSNÉHO PROFILU

MAJETÍN - VELKÝ PODJEZD

KATEGORIE:

C

Tok: Povodí Loučky
Stanice: Majetín - Velký podjezd
GPS: 49.49240°N, 17.32480°E
Obec: Majetín
ORP: Olomouc
Kraj: Olomoucký



Místo pozorování vodních stavů Majetín - Velký podjezd se nachází na území obce Majetín za č. p. 134. Jedná se o podjezd pod tratí ČD. Měření probíhá od shora dolů pod nosníky římsy mostu. Hlásný profil kategorie C provozuje obec Majetín




Číslo hydrologického pořadí: 4-10-03-133

Provozovatel stanice: Obec Majetín

Poznámka:



Stupně povodňové aktivity (cm)

| | | | |
|---------|------------|---|-----|
| I.SPA | bdělost |  | 325 |
| II.SPA | pohotovost |  | 305 |
| III.SPA | ohrožení |  | 265 |

Četnost hlášení SPA

| | |
|---------|------------|
| I.SPA | 1x denně |
| II.SPA | 4x denně |
| III.SPA | 3h hlášení |

Vodočetná lať: NE

Přenos dat: NE

SMS: NE

export evidenčního listu: 02.04.2025 08:30

Veškerá uváděná data jsou bez právní záruky.