

# EVIDENČNÍ LIST HLÁSNÉHO PROFILU

**LUŽNÁ (SENICE)**

KATEGORIE:

**C**

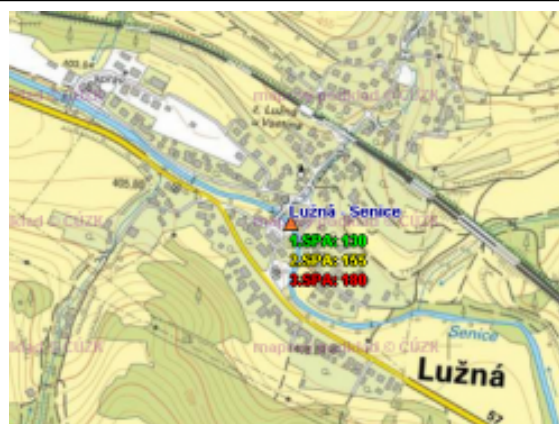
**Tok:** Senice  
**Stanice:** Lužná (Senice)  
**GPS:** 49.24106°N, 18.02015°E  
**Obec:** Lužná  
**ORP:** Vsetín  
**Kraj:** Zlínský

Hlásný profil kategorie C se nachází ve střední části obce u silničního mostu v říčním kilometru 9,8. Provozovatelem hladinoměru je obec Lužná.




**Číslo hydrologického pořadí: 4-11-01-0500**

**Provozovatel stanice: Obec Lužná**

**Poznámka:**



## Stupně povodňové aktivity (cm)

I.SPA	bdělost		130
II.SPA	pohotovost		155
III.SPA	ohrožení		180

## Četnost hlášení SPA

I.SPA	min. 1x denně
II.SPA	min. 2x denně
III.SPA	min. 3x denně

**Vodočetná lať: NE**

**Přenos dat: ANO**

**SMS: NE**

**Naměřená data jsou dostupná na: <https://hladiny-vox.pwsplus.eu/Senzors/Details/26849>**