

EVIDENČNÍ LIST HLÁSNÉHO PROFILU

LUKAVICE (LUKAVICKÝ POTOK)

KATEGORIE:

C

Tok: Lukavický potok
Stanice: Lukavice (Lukavický potok)
GPS: 50.20883°N, 16.3002°E
Obec: Lukavice
ORP: Rychnov nad Kněžnou
Kraj: Královehradecký



Hladinoměrná stanice Lukavice_1 se nachází v vodním toku Lukavický potok. Profil monitoruje hlídková služba obce, dále je profil vybaven automatickým přenosem dat s možností zasílání varovných sms zpráv. Obec dále varuje město Rychnov nad Kněžnou, které se nachází na toku Kněžná pod obcí a ORP Rychnov nad Kněžnou.

Číslo hydrologického pořadí: 1-02-01-069
Nejvyšší zaznamenaný stav: 157cm (09.10.2024)

Provozovatel stanice: Obec Lukavice

Příjemci varovných SMS zpráv:




Starosta obce

Místostarosta obce

Poznámka:



Stupně povodňové aktivity (cm)

I.SPA	bdělost		60
II.SPA	pohotovost		90
III.SPA	ohrožení		120

Četnost hlášení SPA

I.SPA	1x denně
II.SPA	4x denně
III.SPA	3 h hlášení

Vodočetná lať: NE

Přenos dat: ANO

SMS: ANO

Centrum automatického sběru dat: www.edpp.cz

Naměřená data jsou dostupná na: <https://www.edpp.cz/zarizeni/lukavice-lukavicky-potok->

export evidenčního listu: 24.11.2024 00:50

Veškerá uváděná data jsou bez právní záruky.