

# EVIDENČNÍ LIST HLÁSNÉHO PROFILU

**LUKAVICE (KNĚŽNÁ)**

KATEGORIE:

**C**

**Tok:** Kněžná  
**Stanice:** Lukavice (Kněžná)  
**GPS:** 50.19125°N, 16.29592°E  
**Obec:** Lukavice  
**ORP:** Rychnov nad Kněžnou  
**Kraj:** Královehradecký kraj



Hladinoměrná stanice Lukavice\_2 se nachází v vodním toku Kněžná za soutokem s vodním tokem Lukavice. Profil monitoruje hlídková služba obce, dále je profil vybaven automatickým přenosem dat s možností zasílání varovných sms zpráv. Obec dále varuje město Rychnov nad Kněžnou, které se nachází na toku Kněžná pod obcí a ORP Rychnov nad Kněžnou.

**Číslo hydrologického pořadí: 1-02-01-070**  
**Nejvyšší zaznamenaný stav: 9 746cm** (01.01.1970)

**Provozovatel stanice: Obec Lukavice**

**Příjemci varovných SMS zpráv:**




Starosta obce

Místostarosta obce

**Poznámka:**



## Stupně povodňové aktivity (cm)

I.SPA	bdělost		140
II.SPA	pohotovost		180
III.SPA	ohrožení		220

## Četnost hlášení SPA

I.SPA	1x denně
II.SPA	4x denně
III.SPA	3 h hlášení

**Vodočetná lať: NE**

**Přenos dat: ANO**

**SMS: ANO**

**Centrum automatického sběru dat: [www.edpp.cz](http://www.edpp.cz)**

**Naměřená data jsou dostupná na: <https://www.edpp.cz/zarizeni/lukavice-knezna->**