

# EVIDENČNÍ LIST HLÁSNÉHO PROFILU

LUDVÍKOV (BÍLÁ OPAVA)

KATEGORIE:

C

**Tok:** Bílá Opava  
**Stanice:** Ludvíkov (Bílá Opava)  
**GPS:** 50.11680°N, 17.35204°E  
**Obec:** Ludvíkov  
**ORP:** Bruntál  
**Kraj:** Moravskoslezský

Hladinoměrná stanice kat. C ve správě Povodí Odry, státní podnik, která se nachází v centrální části obce na pravém břehu vodního toku Bílá Opava, je vybavena automatickým radiovým přenosem dat na VH dispečink Povodí Odry, státní podnik.




**Číslo hydrologického pořadí: 2-02-01-0090-0-00**

**Provozovatel stanice: POD - VHD Ostrava**

**Poznámka:**



## Stupně povodňové aktivity (cm)

I.SPA	bdělost		205
II.SPA	pohotovost		235
III.SPA	ohrožení		255

## Četnost hlášení SPA

I.SPA	min. 1x denně
II.SPA	min. 2x denně
III.SPA	min. 3x denně

**Vodočetná lať: ANO**

**Přenos dat: ANO**

**SMS: NE**

**Naměřená data jsou dostupná na:**

<https://app.pod.cz/portal/SaP/cz/PC/Mereni.aspx?id=300283037&oid=1>

export evidenčního listu: 22.07.2024 17:46

Veškerá uváděná data jsou bez právní záruky.