

EVIDENČNÍ LIST HLÁSNÉHO PROFILU

LOVČICE (LOVČICKÝ POTOK)

KATEGORIE:

C

Tok: Lovčický potok
Stanice: Lovčice (Lovčický potok)
GPS: 49.0680635°N, 17.0650465°E
Obec: Lovčice
ORP: Kyjov
Kraj: Jihomoravský



Hlásný profil kategorie C ve správě obce Lovčice se nachází na mostě pod státní silnicí č. III/4301 v lokalitě Rybníky. O vývoji stavu hladiny v hlásném profilu povodňový orgán obce Lovčice informuje povodňový orgán města Kyjov a obce Dražůvky. Údaje pro jednotlivé SPA odečtené od spodní hrany nosné mostní konstrukce: I.SPA: 220 cm, II.SPA: 200 cm, III. SPA: 110 cm.




Číslo hydrologického pořadí: 4-17-01-015

Provozovatel stanice: obec Lovčice

Poznámka:



Stupně povodňové aktivity (cm)

I.SPA	bdělost		70
II.SPA	pohotovost		90
III.SPA	ohrožení		110

Četnost hlášení SPA

I.SPA	1 x denně
II.SPA	4 x denně
III.SPA	3h hlášení

Vodočetná lať: NE

Přenos dat: NE

SMS: NE