

# EVIDENČNÍ LIST HLÁSNÉHO PROFILU

**LOPENÍK (HRUBÁR)**

KATEGORIE:

**C**

**Tok:** Hrubár  
**Stanice:** Lopeník (Hrubár)  
**GPS:** 48.94667°N, 17.75724°E  
**Obec:** Lopeník  
**ORP:** Uherský Brod  
**Kraj:** Zlínský

Hlásný profil kat. C je umístěn na mostě u č. p. 161. Profil je vybavený ultrazvukovým hladinoměrem s automatickým přenosem dat. Provozovatelem je obecní úřad Lopeník.

**Číslo hydrologického pořadí: 4-21-09-026**

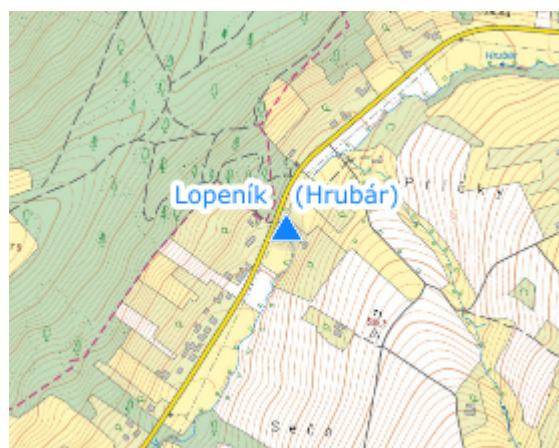
**Provozovatel stanice: OÚ Lopeník**

**Příjemci varovných SMS zpráv:**



Starosta obce Lopeník

Místostarosta obce Lopeník

**Poznámka:**



## Stupně povodňové aktivity (cm)

I.SPA	bdělost		50
II.SPA	pohotovost		75
III.SPA	ohrožení		100

## Četnost hlášení SPA

I.SPA	min. 1x denně
II.SPA	min. 2x denně
III.SPA	min. 3x denně

**Vodočetná lať: NE**

**Přenos dat: ANO**

**SMS: ANO**

**Centrum automatického sběru dat: <http://www.hladiny.cz/>**

**Naměřená data jsou dostupná na:**

**<https://www.envimonitoring.cz/cz/#lvs#graph#42688#Lopenik-H>**