

# EVIDENČNÍ LIST HLÁSNÉHO PROFILU

## LOMNICE NAD LUŽNICÍ (ZLATÁ STOKA)

KATEGORIE:

C

**Tok:** Zlatá stoka  
**Stanice:** Lomnice nad Lužnicí (Zlatá stoka)  
**GPS:** 49.0795°N, 14.7022°E  
**Obec:** Lomnice nad Lužnicí  
**ORP:** Třeboň  
**Kraj:** Jihočeský



Hladinoměrná stanice Lomnice nad Lužnicí (Zlatá stoka) se nachází na přemostění přes Zlatou Stoku (komunikace Lomnice nad Lužnicí - Smržov), poblíž rybníka Koclířov. Profil monitoruje hlídková služba města, dále je profil vybaven automatickým přenosem dat s možností zasílání varovných sms zpráv. Město dále varuje obec Záblatí, které se nachází na toku Zlatá stoka pod městem a ORP Třeboň.

Číslo hydrologického pořadí: 1-07-02-069/2

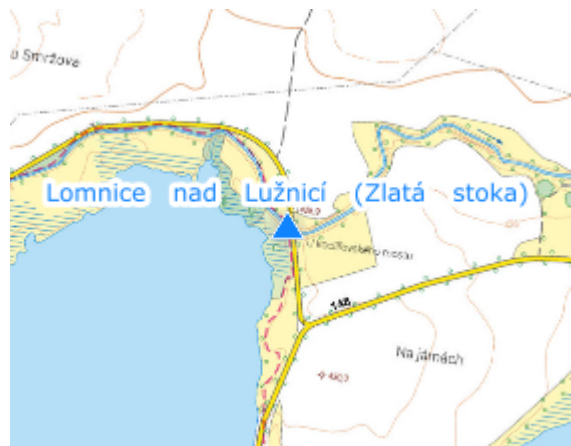
Provozovatel stanice: Město Lomnice nad Lužnicí

Příjemci varovných SMS zpráv:




Starosta města

Manažer města

Poznámka:



### Stupně povodňové aktivity (cm)

I.SPA	bdělost		63
II.SPA	pohotovost		83
III.SPA	ohrožení		103

### Četnost hlášení SPA

I.SPA	1x denně
II.SPA	3x denně
III.SPA	3 h hlášení

Vodočetná lať: ANO

Přenos dat: ANO

SMS: ANO

Centrum automatického sběru dat: [www.hladiny.cz](http://www.hladiny.cz)

Naměřená data jsou dostupná na: <https://hladiny.cz/cz/#lvs#graph#12122#Zlata-stoka>

export evidenčního listu: 22.07.2024 16:17

Veškerá uváděná data jsou bez právní záruky.