

EVIDENČNÍ LIST HLÁSNÉHO PROFILU

LOMNICE NAD LUŽNICÍ (MILETÍNSKÝ POTOK)

KATEGORIE:

C

Tok: Miletínský potok
Stanice: Lomnice nad Lužnicí (Miletínský potok)
GPS: 49.0799°N, 14.7194°E
Obec: Lomnice nad Lužnicí
ORP: Třeboň
Kraj: Jihočeský



Hladinoměrná stanice Lomnice nad Lužnicí (Miletínský potok) se nachází na přemostění přes Miletínský potok, blízko č. p. 34. Profil monitoruje hlídková služba města, dále je profil vybaven automatickým přenosem dat s možností zaslání varovných sms zpráv. Město dále varuje obec Frahelž, které se nachází na toku Lužnice pod městem a ORP Třeboň.

Číslo hydrologického pořadí: **1-07-02-056**

Provozovatel stanice: **Město Lomnice nad Lužnicí**

Příjemci varovných SMS zpráv:




Starosta města

Manažer města

Poznámka:



Stupně povodňové aktivity (cm)

| | | | |
|---------|------------|---|-----|
| I.SPA | bdělost |  | 80 |
| II.SPA | pohotovost |  | 100 |
| III.SPA | ohrožení |  | 120 |

Četnost hlášení SPA

| | |
|---------|-------------|
| I.SPA | 1x denně |
| II.SPA | 3x denně |
| III.SPA | 3 h hlášení |

Vodočetná lať: **ANO**

Přenos dat: **ANO**

SMS: **ANO**

Centrum automatického sběru dat: <http://www.hladiny.cz/>

Naměřená data jsou dostupná na: <https://hladiny.cz/cz/#lvs#graph#12121#Miletinsky-potok>

export evidenčního listu: 24.11.2024 09:14

Veškerá uváděná data jsou bez právní záruky.