

EVIDENČNÍ LIST HLÁSNÉHO PROFILU

LOMNICE (LOMNICKÝ P.)

KATEGORIE:

C

Tok: Lomnický potok
Stanice: Lomnice (Lomnický p.)
GPS: 49.87277°N, 17.41702°E
Obec: Lomnice
ORP: Bruntál
Kraj: Moravskoslezský



Hladinoměrná stanice kategorie C se nachází v obci Lomnice, na mostku vedoucím přes Lomnický potok u č. p. 134. Profil monitoruje hlídková služba obce, dále je profil vybaven automatickým přenosem dat s možností zasílání varovných sms zpráv a vodočetnou laťí. V případě ohrožení obec Lomnice varuje obec Dětrichov nad Bystřicí.

Číslo hydrologického pořadí: 2-02-02-027

Provozovatel stanice: obec Lomnice




Příjemci varovných SMS zpráv:

Anna Šomodíková	starostka obce
MVDr. Aleš Jurovic	místostarosta obce
Josef Frnka	velitel hasičů

Poznámka:



Stupně povodňové aktivity (cm)

I.SPA	bdělost		80
II.SPA	pohotovost		110
III.SPA	ohrožení		130

Četnost hlášení SPA

I.SPA	4x denně
II.SPA	3x denně
III.SPA	3 h hlášení

Vodočetná lať: ANO

Přenos dat: ANO

SMS: ANO

Centrum automatického sběru dat: www.hladiny.cz

Naměřená data jsou dostupná na: <https://hladiny.cz/cz/#lvs#graph#50170#Lomnice-H>